

Nota de premsa

Terrassa, 2 d'agost de 2019

L'Ajuntament ampliarà les zones 30 als barris de Ca n'Aurell, Sant Pere, Pere Parres, Cementiri Vell i Escola Industrial-Plaça Catalunya

L'objectiu és ordenar la mobilitat i millorar la seguretat viària aplicant mesures de pacificació del trànsit

L'Ajuntament de Terrassa implantarà a l'agost noves mesures de pacificació del trànsit als barris de Ca n'Aurell, Escola Industrial-Plaça Catalunya, Cementiri Vell, Sant Pere i Pere Parres per ordenar la mobilitat i millorar la seguretat dels vianants. En aquesta actuació, els cinc barris afectats són els que hi ha a la zona més pròxima a la futura Zona de Baixes Emissions (ZBE). Les obres van a càrrec de l'empresa Api Movilidad S.A. i tenen un pressupost d'adjudicació de **59.987,88 €**. El termini d'execució és de dos mesos i la previsió inicial és que els treballs comencin el divendres, dia 2 d'agost. Amb aquesta actuació el percentatge dels barris de Terrassa que ja estaran delimitats com a zona 30 serà del 55%.

En aquests cinc barris s'ampliarà la xarxa de carrers amb velocitat màxima de 30 km/h, on s'instal·larà una senyalització (pintura i senyals verticals) a les portes d'entrada de les zones 30 i només senyals verticals a les sortides, a més de la senyalització amb pintura de recordatoris a l'interior dels barris.

El Pla de Mobilitat Urbana de Terrassa 2016-21 proposa la transformació progressiva de la xarxa viària municipal amb l'objectiu d'aconseguir una mobilitat sostenible i segura per tal d'assolir una reducció de l'accidentalitat, el soroll i el consum energètic, una millora de la qualitat ambiental i de l'habitabilitat dels carrers, així com un augment del grau d'autonomia dels infants, de persones grans i de les persones amb capacitats diverses



terrassa.cat



facebook.com/ajterrassa



twitter.com/ajterrassa

Inici pels barris de Ca n'Aurell, Sant Pere i Pere Parres

Els primers barris on s'implantaran els canvis per ordenar la mobilitat i millorar la seguretat viària seran Ca n'Aurell, Sant Pere i Pere Parres. A Ca n'Aurell, els canvis afectaran els carrers interiors de la zona delimitada per la carretera de Martorell, el sector sud de la Rambla d'Ègara (fins al carrer de Blasco de Garay), el sector nord (entre el carrer de Vázquez de Mella i el pont de la Rambla), el passeig del Vint-i-Dos de Juliol (fins al carrer de Santa Maria de Mazarel·lo), el carrer de Santa Maria de Mazarel·lo i l'avinguda d'Àngel Sallent (fins al pont de la carretera d'Olesa).

En els barris de Sant Pere i Pere Parres afectarà els carrers interiors de la zona compresa pel passeig del Vint-i-Dos de Juliol (entre la Rambla d'Ègara i la plaça de la Dona Treballadora), l'avinguda de Jaume I (fins a la plaça de l'Aigua) i l'avinguda de l'Abat Marçet, fins a l'avinguda de Josep Tarradellas.

La pacificació dels carrers als barris de Cementiri Vell i Plaça Catalunya-Escola Industrial inclou l'àmbit delimitat per la carretera de Montcada (en el tram que va des del carrer de Colom fins a la plaça dels Països Catalans), l'avinguda de Barcelona (fins al carrer del Doctor Pearson), la carretera de Castellar i el carrer de Colom (fins a la carretera de Montcada).

Totes aquestes mesures s'adopten per reequilibrar l'espai públic, condicionant una xarxa del vehicle motoritzat més optimitzada i eficient i promocionant els desplaçaments a peu, en bicicleta o en transport públic

La primera zona 30 es va implantar a Terrassa l'any 2005, a Can Roca. Des de llavors, comptant la nova zona de Can Tusell, la ciutat suma un total de 18 zones 30 distribuïdes a 18 barris d'arreu de la ciutat.



terrassa.cat



facebook.com/ajterrassa



twitter.com/ajterrassa

Històric d'implantació de Zona 30 a Terrassa

	Any	Barri
1	2005	Can Roca
2	2009	Guadalhorce
3	2009	Can Palet II
4	2009	Xúquer
5	2009	Sant Llorenç
6	2011	Cementiri Vell
7	2011	Can Jofresa
8	2011	La Cogullada
9	2011	Roc Blanc
10	2012	Can Parellada
11	2012	Can Palet de Vista Alegre
12	2015	Centre
13	2015	Vallparadis
14	2015	Segle XX
15	2015	Can Palet
16	2016	Montserrat
17	2017	Can Boada del Pi
18	2018	Can Tusell



terrassa.cat



facebook.com/ajterrassa



twitter.com/ajterrassa

Plànol de les zones 30 a Terrassa



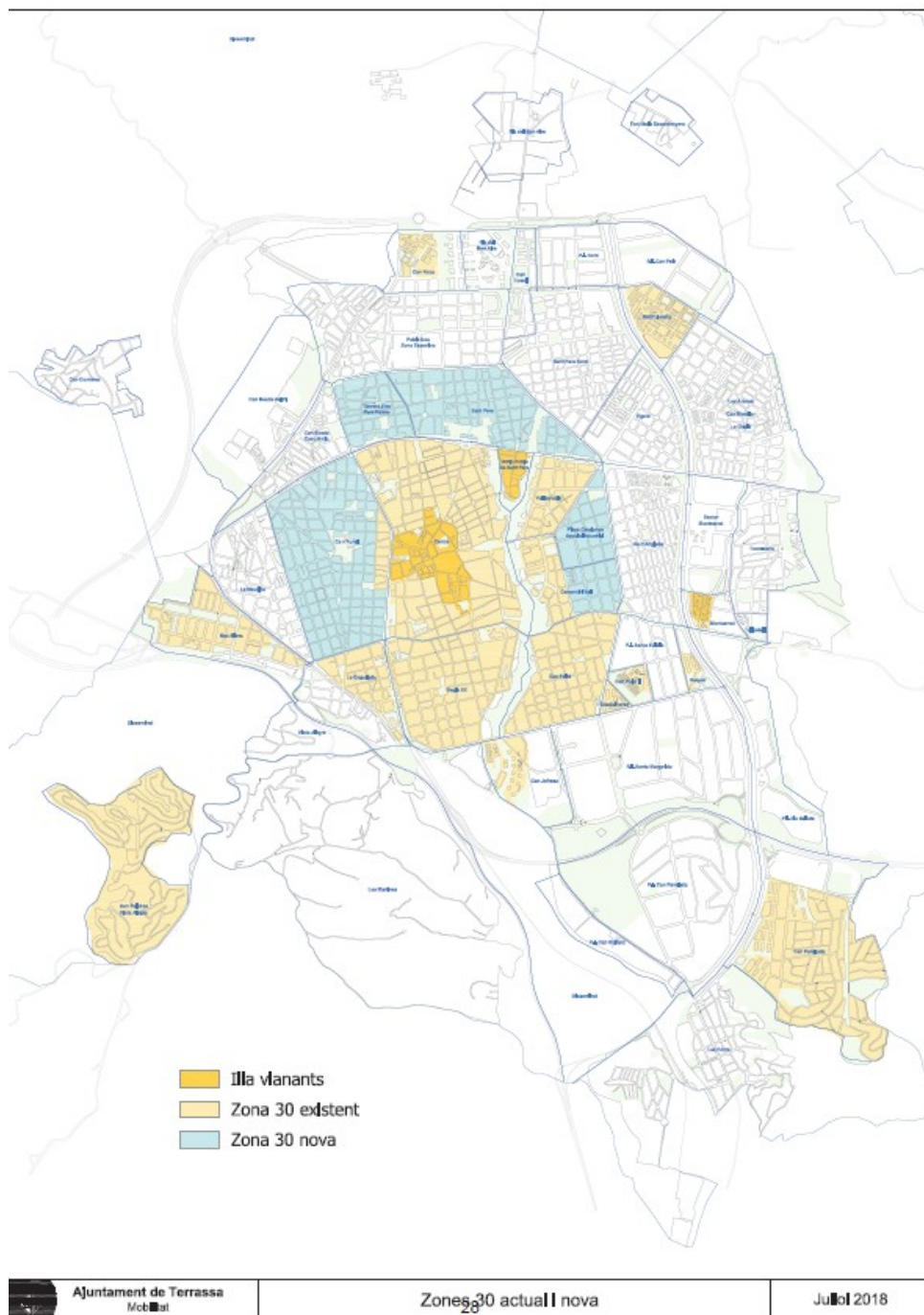
terrassa.cat



facebook.com/ajterrassa



twitter.com/ajterrassa



Plànol de Ca n'Aurell



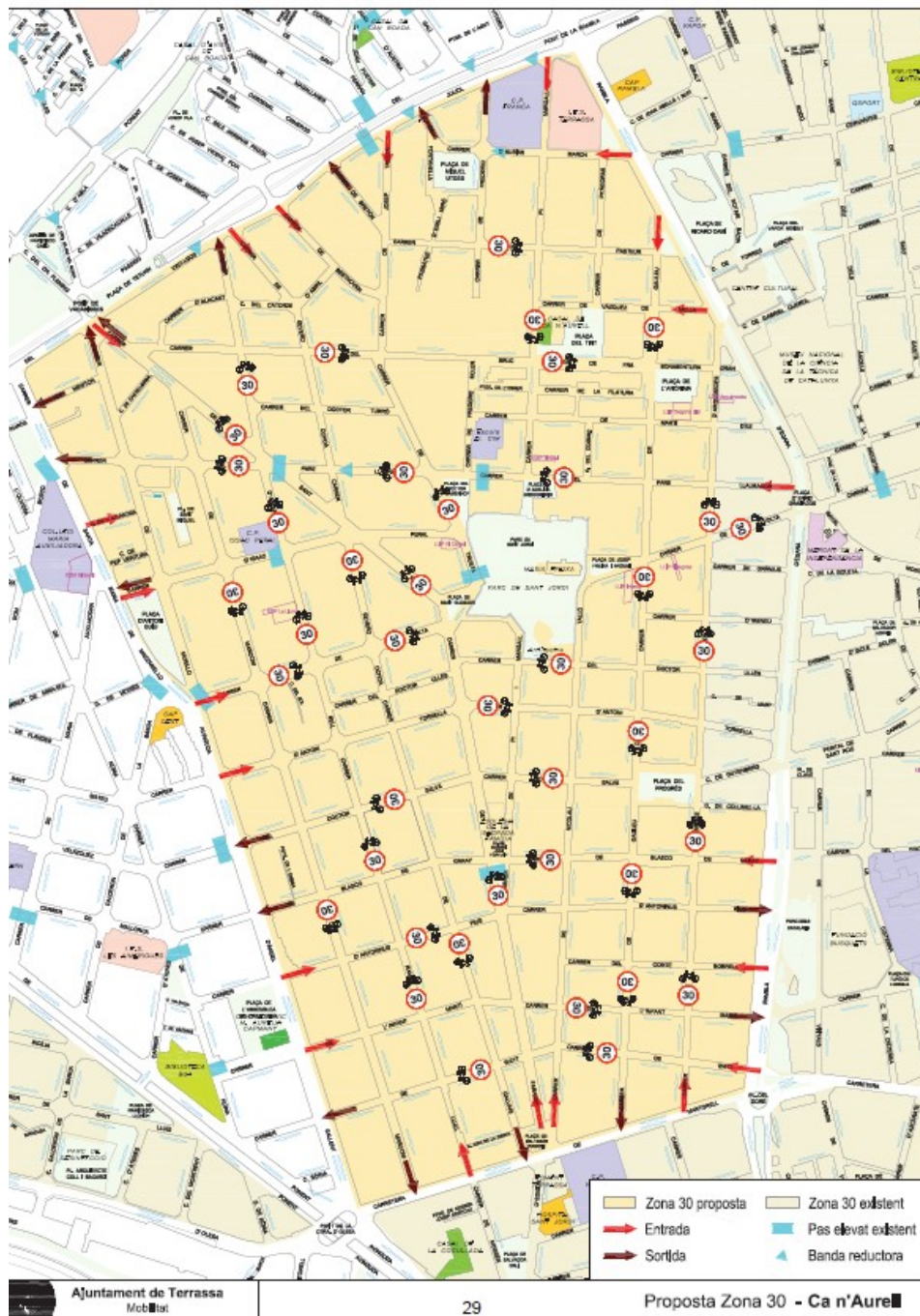
terrassa.cat



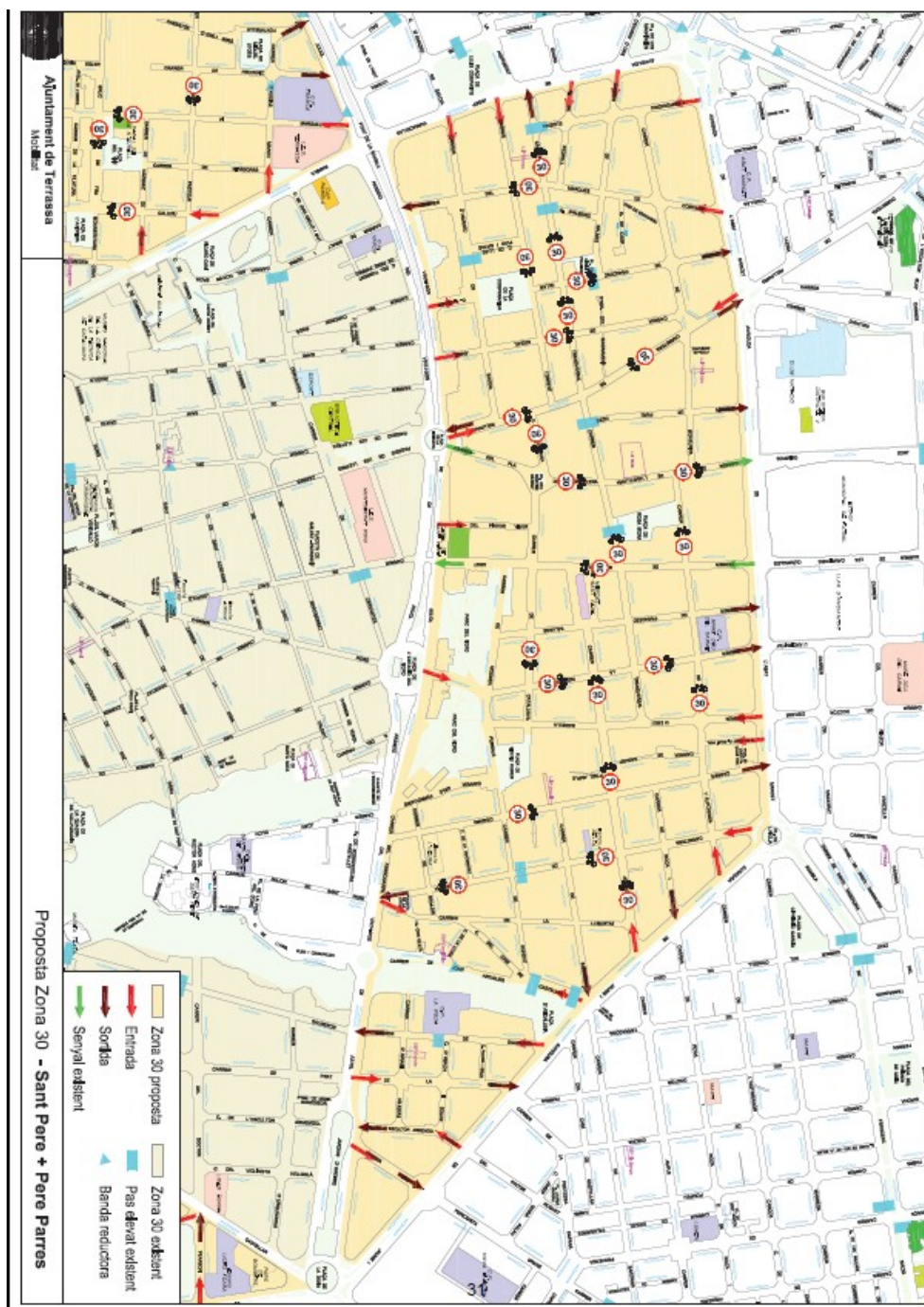
facebook.com/ajterrassa



twitter.com/ajterrassa



Plànol de Sant Pere i Pere Parres



Plànol de Plaça Catalunya-Escola Industrial/ Cementiri Vell



terrassa.cat



facebook.com/ajterrassa



twitter.com/ajterrassa

Servei de Premsa
Àrea de Presidència
 Raval de Montserrat, 14
 08221 Terrassa
 Tel. 93 739 70 05
 premsa@terrassa.cat
 www.terrassa.cat

